

Directed Energy Weapons (DEW)

[Charts of temperatures at which different materials burn](#)

[Fire Incidents list](#), [Fire Incidents Map](#) and [All incidents map](#) and

[Australian Fire Watch](#)

The evidence I present on this page to back up my writings is massive--many pictures and screen captures, links, pdfs and 103 videos.

New stuff regarding lightning fires, lightning used as a weapon, heating regions, and satellite view of beams of light in California and Oregon just added. To get to it, you can [jump here](#), but if you do so, you'll miss a lot of other important information. If you don't have time to read the loooong intro, please don't miss the tips and possible solutions at the bottom right of the page.



This page

includes, but is not limited to, Lockheed Martin bragging about and demonstrating their directed energy weapons, a History Channel documentary on directed energy weapons, people's footage of lasers in California the night the fires started and of the strange and unnatural aftermath of the fires. The videos people took of the laser matched the demonstrations given by Lockheed Martin and other official sources.

The news tried to give the impression that the over 100 fires (in 2017) that occurred all at once were from a forest fire spreading into neighborhoods. Yet, most of the trees didn't burn and there is no burnt path between houses that are next to or across from each other. Notice in the picture on the left how that there was no burnt path between the two buildings and how that though both buildings were surrounded by trees, none of the trees got burnt or even singed. It is plain to see from this picture that a fire didn't go from one building to the other, but that they were both attacked from above or inside. Also, the wind could not have been strong enough to blow an ember the distance of the two buildings as there aren't even any ashes, leaves or broken branches on the ground. More pictures below.

The fires in California, Canada, Portugal, Tennessee and other places were nothing like normal wildfires. About 100 of them (in California in 2017) started at one time in the evening when it was cooler outside (yet the officials still blame it on climate change). Also, in many places, the fires burnt in straight lines and squares. Other anomalies are that the fires jumped from one house to another without touching the lawns in between the houses, burnt cement and metal, but not plastic or wood in some cases and burnt hardly any trees (even pine trees), but burnt structures and cars that were next to those trees. Also, despite the news reports of strong winds, the roads and sidewalks looked pristine as if someone swept them. As can be seen in videos below, the fires came from the sky as there were no burnt paths between the burnt structures. I

Excellent documentary that covers our current situation from start to present, [The New Normal](#)

am not saying that no trees burnt, but not the ones around the houses and buildings that were burnt. Is it possible that not all of the DEW attacks were at the same frequency.

If you take your time to go through all the videos, articles and documents on this page and consider that there have been no media reports of another country attacking us, (especially when they've been itching to drag Russia into a war with us); you will be hard-pressed to deny that it was the U.S. government who was behind it or at least complicit with it. You'll also see how that the United Nations already planned an Agenda 30 [megaregion](#) development zone in Santa Rosa before it was set to fire and that the areas being burnt match where the Agenda 30 megaregions map shows plans to build smart cities and no-people zones in the future. What better way to build a megaregion smart city than to first burn down all of what is already there? You can learn much about Agenda 30 on the Agenda 30 page of this site.

The evidence that the fires were a result of directed energy weapons (DEW) in the form of lasers and microwaves, at least in part, is undeniably strong. There are also theories of smart meters or transformers blowing up being a cause. They might have contributed, but that wouldn't explain cars also being "toasted" with no burnt path between the houses and the cars. It is not at all unfathomable that more than one weapon could have been used to ensure the desired effect. On September 11th, 2001; rescue workers being interviewed said they heard bombs go off when they were inside the twin towers and also Dr. Judy Wood, a former professor of engineering mechanics, gave a presentation filled with strong evidence that directed energy weapons were used on 9/11 as the building and all it's contents dustified in mid-air and cars nearby looked toasted (video of her presentation included on this page). Why could bombs not have also been used in the foundation of the twin towers to work in conjunction with directed energy weapon from above? The very little debris that was left from the twin towers could have been the part that was not dustified by the DEW, but was left from an explosion.

I've heard the argument that trees don't burn as easily because they are green (meaning have moisture in them) so therefore, don't burn as easily as dry wood and you can prove this by trying to burn fresh wood in a stove or a campfire. Well, try putting a chunk of cement block or part of a bathtub or a metal washing machine in a campfire to see how easily they burn as all these items were totally melted down or dustified in these house fires and I suggest that fresh wood would at least be singed. Also, this argument of trees being green hardly applies to pine tree needles and furthermore, because of the prolonged induced drought, (which is being blamed on climate change); most of the trees were dry. But, if we were to blame the quick spreading of the fires on everything being dry (as the news tries to imply), the grass and trees in between all the burnt structures would not have still been green, it would have at least been singed. Dry grass was not even a factor in these fires spreading despite the news repeatedly saying "hot and dry conditions". Something that may have caused the fires to burn more hot and spread so quickly is all the incendiary aluminum oxide that has been and continues to be sprayed over us by jets. Aluminum Oxide we know is always sprayed on us, but being that [thermite](#) is also a metal oxide in a powdered form, that too could have been sprayed right before and/or during the fires. This could explain the intensity and unnaturally fast spreading of these fires. People in the fire zones have reported that the spraying was heavier right before the fires. We now need for someone to look for and test for thermite near to the burnt areas.

The news and other "official" sources keep touting that the fires are due to high heat and dryness due to climate change and high winds. The implication is that the earth got so hot that trees and grass caught on fire or that it is so dry that the fires spread across the grass and brush from one house to another even though the grass and brush between the burnt houses were still green and not even singed. As far as the earth being too warm, it would have to be at least 172 degrees C. (341.6 F.) as that is the temperature at which hay (which is dryer than grass) burns and between 190 - 260 degrees Celsius (374 to 500 degrees F) for wood depending on the type and condition of it. Furthermore, warmer weather should bring more rain as more water gets drawn from the ocean creating rain clouds. As for the dryness, you can find many videos from neverlosetruth, Dutchsinse, and Weatherwars on Youtube showing how aerosols and frequencies were used in conjunction to keep rain off the coast of California. Also, in this document [Contracts for Weather Control](#), you'll see on the bottom of page 13 how that HAARP disperses storms and can create winds up to 70 mph. You can also find photographic examples of cloud drying/moisture absorbent aerosols used in conjunction with frequencies on this new page: [Stopping Rain](#) and 20 patents and methods for creating rain (which can be used to put out the fires) on the [Patent page](#) of this site.

The news keeps pushing the narrative that the fires are due to climate change because there is an agenda behind it. The agenda is to convince people that global warming is real in order to get our acceptance to lose our rights and mold our lifestyles into a dictatorial one world government. Most, if not all, of the climate change is due to the **climate changers** and that is the using of metallic aerosols, elf (extra low frequency) HAARP and microwaves to induce drought. What the

propagandists (i.e., the news reporters) won't tell us is that there have been warmer periods in the past and that climate has always changed. But now in this backwards world, good is bad, ignorance is strength, and climate change which is normal is now called abnormal. Here is a paper from Stanford University telling of how everything thrived during a warmer period--a period that was warmer than it is now: http://web.stanford.edu/~moore/Boon_To_Man.html and an archived article of Australia "[Forgotten history: 50 degrees Celsius everywhere, right across Australia in the 1800s](#)" (that is 121 F).

Burning neighborhoods down is not the only method of getting people off their land. There is also hurricane directing and intensifying, releasing of dams, inducing earthquakes with HAARP, creation of hard to meet zoning laws, making the cost of living unaffordable, eminent domain, moving jobs out of rural areas and other tactics.

After a disaster is created and homes have been destroyed, FEMA buys some of the land for pennies on the dollar and then decides to turn that land into "green zones" which is a euphemism for no people zones. This makes it extremely apparent that FEMA is either working with the United Nations along with COG (Council of Governments) which are influenced by the United Nations or they are taking advantage of a crisis by using their money to buy land on the cheap instead of putting it toward helping the victims. COGs are unelected boards that work locally throughout the country to implement Agenda 21/30 plans by creating new standards and more zoning and building codes. You can find out more about Agenda 30 on the Agenda 21/30 page of this site and about FEMA on the FEMA page of this site. California is not the only place to be attacked as you'll see in videos below. The mega regions map for the U.S. is also on this page.

I've also heard the theory that the Chinese government (let's not blame the Chinese citizens) now own California and want the people out of there. This is possible in regards to California, but this doesn't explain the other countries and states having massive fires. Also the no-people zones on the Agenda 21 Biodiversity map match the path of the fire danger zones (shown further down on this page). Possible solutions and tips are on the bottom right of this page.

Most of the pictures below are screen captures of videos to which they are each linked.



This one was from the Portugal "wildfire" which toasted the cars, but did not burn the very thin trees.
This is from the video "[Portugal Madeira Wildfire DIRECTED ENERGY WEAPON](#)"



This one in California in 2017. No fire path led to the building. It's as if the building was attacked from above.
This is a screen capture from the video, "[California Wildfires: More than Meets the Eye](#)". In it, Rumsfeld is asked when directed energy weapons in the form of microwaves are expected to be used.
He replies that "it's unanswerable".



From the video, "[IT'S OUR OWN PEOPLE.....](#)" The burnt line is so straight, it looks like a laser went across it.



The above picture is from the video, "[5-07-2020 Santa Rosa Beach, Florida Fire - Torched Homes](#)" and it looks eerily similar to pictures from the aftermath of some of the California fires. Houses dustified, trees not even looking singed. Wasn't it supposed to be dry in Florida?

Again, there are a lot of pine trees here. It may have been a "wild" fire because it had gone wild, but it doesn't look like it was a forest fire (in the wild).

Here is the [Wildland Fire Daily Report for Florida](#) to keep track of fires in Florida.



Notice again how not only is the street clean (showing no signs of it having been windy), but there is also no charring of the street that lies between the pulverized houses on either side. Also the trees on the street between the houses are still

green. I had forgotten which video this was captured from, but someone was kind enough to tell me which neighborhood this was. It was Coffee Park and here is a [video of Coffee Park](#) just after the fires that shows the same.



Notice there's no entry points for any of these fires. This picture is from [The Crazz Files](#) where you can go to find more.



So sad to see. Looks like something zapped the rabbit causing it to freeze in mid hop. This one came from a video entitled, "[Proof California Fires Caused by High Tech Weapons!](#)"



This picture is from [The Desert Sun](#) of the aftermath of the Camp Fire telling of how a family was reunited with its cat a month after the fire. It's too sad and heartbreaking to think of all the cats, dogs, other pets that their families didn't have time to chase down and get into a crate. Because there are no cars in view, it appears that everyone got out, but it turns out that tow trucks removed cars, so it cannot be seen from this picture, how many got out. According to a couple of survivors, (Paradise Lost playlist at bottom of this page); the fire started at 6:30 in the morning and there was no warning in the form of an alarm given. Given that most aren't already out of bed and dressed at 6:30 in the morning and that no alerts were given, a good many probably didn't make it out alive. A couple of people who did make it out said they learned of the fire coming from Facebook and not from an alarm or siren. Also, many were found burnt in their cars. A four-lane highway was turned into a two-lane highway shortly before the fires. These assertions are based on the Paradise Lost playlist which can be found on the bottom left of this page.

Notice how every home on this block burnt totally flat. Not a single item left--no refrigerators or bath tubs, toilets, ect. Not only did the trees again not burn but just about everything (aside from clothes, mattresses, furniture cloth and paper) that were in the homes did burn and just about everything in those homes that burnt require a higher burning temperature than wood (refer to temperature charts linked above).

Not only were the trees leading to the houses not burnt, the streets between the homes look clean showing no ashes, debris or even charring. This shows that the fires didn't arrive to the houses from the outside, but looks as if the fires came from inside. The fact that ashes cannot even be seen on the streets and the forest didn't burn shows not only that it was not windy, but that the phrase "wild fires" used by the media is not only a misnomer, but an outright lie.

Looks as if some kind of directed energy attack went to each house or to the electrical wiring or meter of each house. Could the pulse have been sent by the power company to the electrical power supply of each house, by a microwave weapon or by a laser, or maybe all three, depending on which fires you're talking about. Some people reported seeing a laser in the Santa Rosa Fire. The result of most of the fires point to microwaves due to the material specificity of what burned and what didn't (for example the metal hinges on the roadside rails, but not the wooden beams held together by those metal hinges) and then they get quickly replaced as if to hide the evidence. One thing that is for certain is that these were not normal fires and this was an attack.

For perspective and to serve as a reminder of what the results of a house fire usually looks like, below are pictures of houses that burnt down. Normally, the entire house and all it's contents are not vaporized or turned to dust and entire blocks don't go down with it. Usually, not even the house next door gets affected. One might argue they were put out by firemen, but then why hasn't that been done in Paradise before the fire reached the 2nd and 3rd and 4th house, and so on? One reason given is that the fires were too hot. Hotter than that of a normal house fire. There were also reports by some firemen that they were told to stand down.

[SMOKING GUN: Hard Evidence Shows Camp Fire Was Manmade, Genocide and Mass Destruction of Paradise Carefully Planned](#); and [New Californians First in US to Officially Join Yellow Vest Movement](#) (survivors of Paradise who claim the fires were state-sponsored arson).

For Perspective, what a normal house fire used to look like:



Here is a paper that was written in March 2010 from Defense Technical Information Center entitled, ***Final Environmental Assessment for Proposed Airspace Changes for Paradise East and Paradise West Military Operations Areas (MOAs) at Mountain Home Air Force Base (MHAFB) Idaho***. Here is an excerpt:

"Based on the analysis in the draft Environmental Assessment (EA), the US Air Force is proposing Alternative B as the Proposed Action. The PA is to reconfigure (expand) the lateral and vertical boundaries of Paradise East and Paradise West MOAs. The floor of the MOAs would be lowered from 14,500 feet above mean sea level (MSL) to 10,000 feet MSL or 3,000 feet above ground level, whichever is higher, and would add approximately 16,985 cubic nautical miles of training airspace. MHAFB would seek corresponding lateral boundaries for air traffic control-assigned airspace with the new MOA boundaries." and here is the link to it:

<https://apps.dtic.mil/docs/citations/ADA633606>



This cannot be called a forest fire when the forest didn't burn. This is Paradise, CA before and after. Look how cleanly cut the fire was around the parameter of the town. No trees looking burnt or singed. You naysayers may say it's because the trees are green, but then stop calling them wild fires or forest fires. You can't have it both ways. Nor does it make sense to say the fires started so easily because vegetation is dry. Either the vegetation was dry or it was wet. Please make up your minds or at least think before you speak. There is theory that Paradise was burnt because of gold under ground. This is possible. Not all the fires have to be for the same reason. Also, extremely quickly, wood from Paradise has been quickly harvested for lumber.

I wonder how many are only repeating what they heard from someone they idolize instead of using critical thinking and common sense. It is foolish to idolize anyone to the point of abandoning your own common sense. And, just because someone calls Directed Energy Weapons an "internet meme" it doesn't mean it has no validity. What would be a better alternative source for information? The mainstream government propaganda media who also minimize anything that is on the internet only because it was on the internet? I do not trust anyone who copies the tactics of the msm.

Here is a Facebook page that tells you how you can help a family that suffered from this:
<https://www.facebook.com/groups/paradisefireadoptfamily/>

360 degree views of Paradise: <https://viewer.hangar.com/360?productId=m0EKq4Kj> (picture you move around with your mouse), and
[360 degree Drone Panoramas: Town of Paradise](#)

[Paradise Lost 67 ~ Victims Speak ~ We Were Not Allowed to Evacuate !!!](#) (Video)

[Fanning the Flames of War on California ~ Pt. 5 ~ Last Call Paradise](#) -1 year later ..a recap and review.. of the crime scene and evidence - tow truck driver recounts his experience of finding dead bodies in cars and other witnesses recount what they saw..



Quick easy to burn kindle such as pine trees still in tact.



Screen capture of laser from video entitled "[Energy Weapon Caught Red Handed Setting Fire to California](#)".



This is from video titled, "[Directed Energy Speed of Light Defense](#)" by LockheedMartinVideos. LockheedMartin has since removed it (gees, I wonder why), but luckily someone else mirrored it, which this links to.



This is from video titled, "[Directed Energy Speed of Light Defense](#)" by LockheedMartinVideos

The below capture is from page 10 of [Air Force 2007 Defense Budget Estimates: AFD-070214-095-1.pdf](#). 105 references to high energy lasers within this document.

- (U) In FY 2005: Explored ion and plasma chemistry for combustion control applications. Investigated nano-structure concepts and models for propulsion and munition reactive energetics. Continued modeling chemically reacting flows associated with hypersonic vehicles, hydrocarbon-fueled scramjets, and combined-cycle engines. Continued to optimize chemical properties enriching high energy lasers, advancing high-energy, high density fuels and materials, enhancing space lift, and extending time-on-orbit/station.



Unbelievable number of "wild fires" burning in late July 2018. This screen capture is from the following video:
[Again! GeoEngineered Genocide by Laser Fire - DEW Attacks on Shasta County, CA.](#)
 Included in late July 2018, was Greece and Sweden.

On July 7, 56 new fires started throughout British Columbia (BC) leading to the release of several evacuation alerts, orders and the declaration of a provincial state of emergency by the Government of British Columbia. As of September 12, there are 158 fires currently burning throughout the province.

[2017 British Columbia wildfires - Wikipedia](https://en.wikipedia.org/wiki/2017_British_Columbia_wildfires) ✓
https://en.wikipedia.org/wiki/2017_British_Columbia_wildfires



[The AGENDA 2030 SMART CITY Challenge - Government To AWARD \\$75 Million For Best SMART CITY Design!](#)
 (Video) - This is in Canada. Now you can help to plan your own enslavement and show that you too are willing to sell out your own kind for money. [The Smart City Challenge.](#)



Tree burning from inside out. This phenomena was seen in the October 2017 fire in California. This picture above was taken in 2018 and is from the video: [Directed Energy Weapons deployed in #CarrFire](#)



This one from the recent "wild fire" in Greece. Notice how the trees, despite being along side the cars, look unaffected. You can already see from the picture itself that this one is from Reuters.



Here is another mysterious photo. Mysterious in that there is no burnt path between the cars showing from where the fire came. Where is the entry point of the fire(s) for each car? Not on the roofs as if embers landed on the cars as there's no black scorch marks on the roofs. This photo is a screen capture from this video: [More Proof of DEW Used In Australia](#)



This is a screen capture from an ABC News broadcast, "[Scenes of destruction as homes in Conjola Park razed by bushfire - ABC News](#)" which, of course, does not allow comments. This is of Conjola Park in Australia. This image conjures up for me the question, "if the fire was

hot enough to melt the window glass and aluminum around the tires, why didn't the leaves of the tree that is hovering above the car burn?"

Well, we didn't actually see it as it was burning, so we don't know whether it had large flames that would have reached the leaves above it

or whether the car was hit by frequencies that melted the glass and aluminum. If the car was in flames, the flames should have reached the leaves (flames would not have been only two to three inches high). Because the leaves didn't burn, it indicates the car didn't go up in flames.

Max Morgren already showed us what happens when you put leaves and grass in a microwave (versus mental) in an experiment as shown in this video: "[How to Start a Catastrophic California Wildfire with Microwaves: DEW 101](#)".



This image is from the 2020 fire in Napa Valley from the article: ['It's like God has no sympathy': Wine Country residents shaken by relentless onslaught of wildfires](#)

Where did the fire come from?



This is one of several examples of a smart meter going on fire. Smart meters may have contributed to the fires, but this does not explain burnt cars from a fire hot enough to melt all the glass and the aluminum while the grass in between the houses and cars is still green showing no path of fire from the house to the car. It also does not explain the cars burning in the middle of a highway, or the metal of the guardrails becoming detached while the wood of them didn't burn or the rabbit looking petrified.



The above pictures are screen captures of the video, [ALERT! IT'S ALL PLANNED! Proof The UN Is Involved in The California Fires!](#) The second showing part of the Agenda 21 Biodiversity map and the third is of the two being overlapped. The red areas on the biodiversity document Convention of Biological Diversity, that goes with the vid: <https://www.cbd.int/doc/legal/cbd-en.pdf>

Below are the hyperloop high speed rail maps for California and the United States. Some have found similarity between the California fires. But, why not just use eminent domain to build the railway just as what had always been done for highways and railroads?. Well rail system is planned to go from megaregion to megaregion to get people out of their cars to limit where we can go and to deprive view of the California Hyperloop.

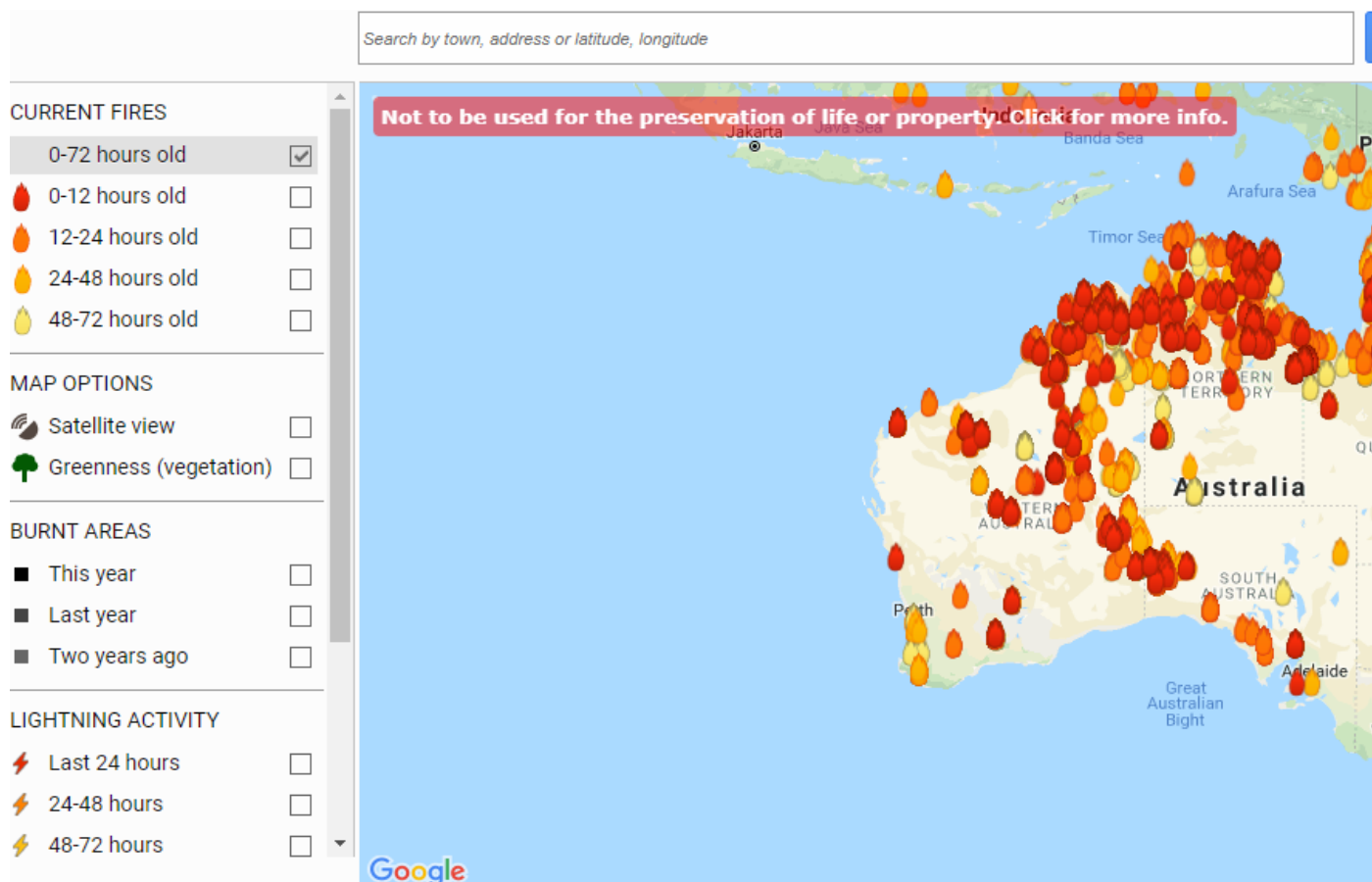


Since the making of this page, more suspicious fires broke out in Greece, Sweden, Finland, Norway, Latvia, Asia, British Columbia, Russia (March 2018), California and other states. It is my opinion that the United Nations desire to redevelop the world into sustainable smart city megaregions could hopefully be thwarted if massive numbers of us demand our respective leaders cut any ties with the United Nations and withdraw from any agreements made.

Note: People who experienced the fires in California in 2017 reported a really strong gust of wind just before the fires started (not during or after, btw). It has also been reported that scalar weapons can cause strong gusts of wind. Also, be

sure to have working fire alarms with fresh batteries so that you can be awakened if a fire starts at night and your keys and important papers and medications are next to your bed ready to be grabbed if you had to run.

The below is a screen capture of Australian fires December 1 2018



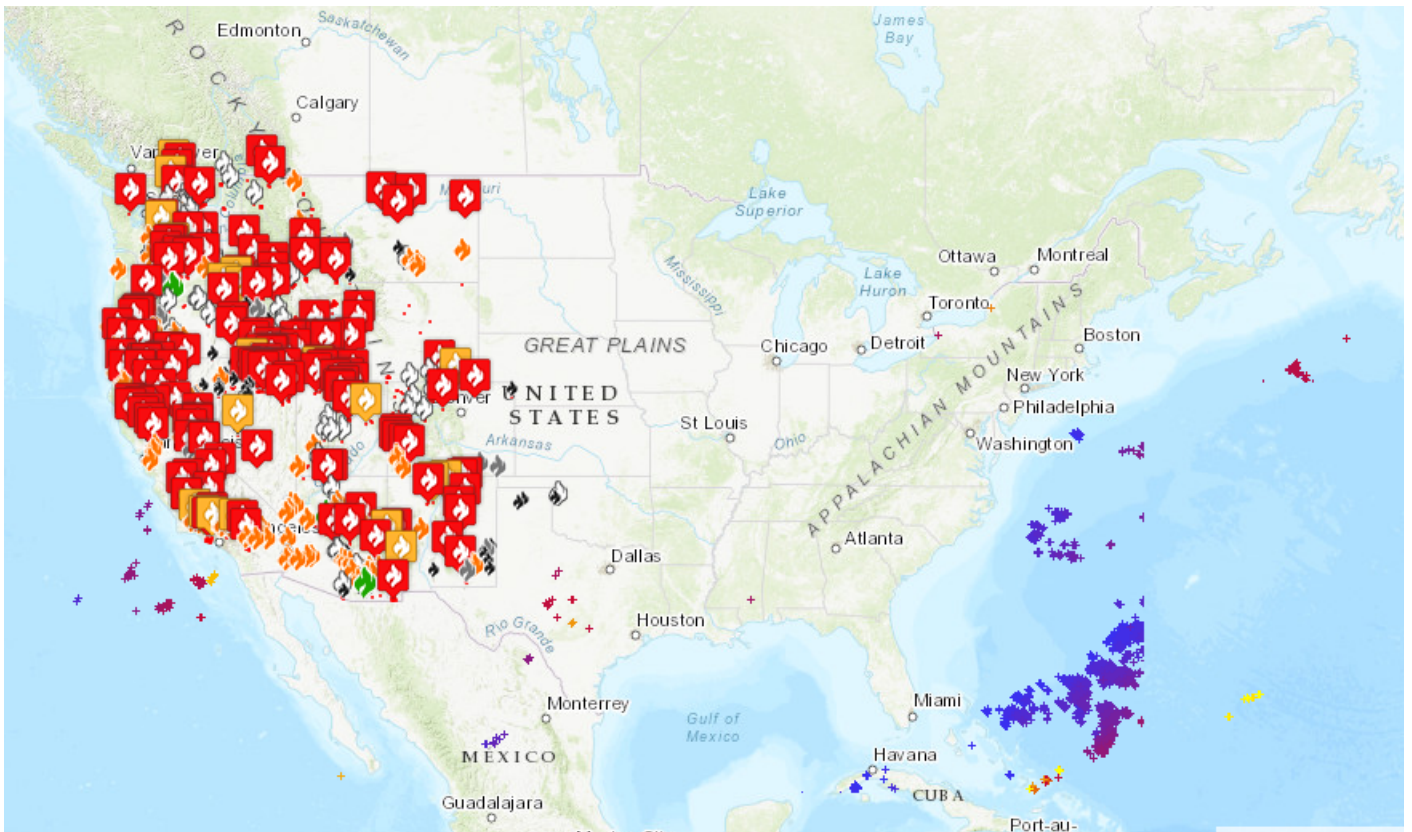
It is a strange coincidence that according to this map, linked at: <http://myfirewatch.landgate.wa.gov.au/>, almost the whole outside parameter (along the coastlines) of Australia was on fire and a speaker at Project Change Australia talks of having all the smart cities created inland as can be seen in this video: [CLARA meeting - Australia @ California - the plans for our future](#). In it, the speaker (didn't catch his name) talks of needing to move all the population into smart cities inland due to growth in population. This is an outright lie, as the population has been decreasing as can be seen here: [lower birth rates](#). As a matter of fact birth rates are at an all time low around the world.

As I said in the introduction of this page, it would have to be at least 172 degrees C. (341.6 F.) as that is the temperature at which hay (which is dryer than grass) burns and between 190 - 260 degrees Celsius (374 to 500 degrees F) for wood depending on the type and condition of it. So, it is not "global warming" that created all these fires. They all had to be set.

Though, this fire map is not proof of DEWs being used, it is strange that almost the entire continent is burning all at once around the same time California has been burning. Australia has had bush fires before, but not so many all at once. See for yourself in the Australian fire history: [List of Australian Fire Seasons](#). The mainstream media continues to blame it on hot and dry conditions. As I already pointed out, it has to be at least 374 to 500 degrees F for wood to start burning and I'm sure it's not THAT hot in Australia.

[THE CLARA PLAN](#) - The CLARA Plan is to build up to eight of the world's most advanced, sustainable, SMART, greenfield cities and connect them with a world class High Speed Rail system between Sydney and Melbourne via Canberra.

[Smart Cities and Suburbs Program Round Two](#) (for Australia) and [Australian Government Introduces New Smart Cities Plan](#)



December 6th, 2018 - almost the whole west coast. I guess it got really hot in December.
 Here is link to keep track: <https://www.fireweatheravalanche.org/fire/>

Secret Military Experiments Caused Mysterious Fires In Italy | The Unexplained Files



[WEAPONEEERING THE FUTURE: DIRECT ENERGY WEAPONS EFFECTIVENESS NOW AND TOMMOROW](#) by Chadwick F. Fager, Major, USAF April 2007, Blue Horizons Paper Center for Strategy and Technology Air War College. Here is the original [link from a military website](#)

115TH CONGRESS
2D SESSION

H. R. 6725

To authorize the Secretary of Defense, upon request of the Ministry of Defense of Israel and with the concurrence of the Secretary of State, to carry out research, development, test, and evaluation activities, on a joint basis with Israel, to establish directed energy capabilities that address threats to the United States, deployed forces of the United States, or Israel, and for other purposes.


Click above image to open PDF document

Videos from Official Sources (such as military and news clips)

Videos from Other Sources

Directed Energy: Speed of Light Defense

Santa Rosa & Northern California (Where?)




Lockheed Martin bragging about their laser directed energy weapons - Technological advancements over the past 40 years made laser weapon system developments possible in efficiently harnessing and directing the power of a laser beam and fiber laser devices using spectral beam combining. Lockheed Martin's laser weapon systems have the dimensions and proficiency to allow easier incorporation into the battlefield ensuring successful operation on military platforms on the move now and in the near future. Lockheed Martin removed this video, but good thing someone else mirrored it, so this is the mirrored copy.

For eyes that can see, there is a burning point of common household stainless steel (2800) are DC forest fires (1100) ... and you can see it at any moment in this footage. [You Know What Will Not Burn](#)

Plan to Burn up N

Lockheed Martin - Laser Weapon Systems For Air, Land & Sea Platforms





Specializing in high energy laser weapon systems, Lockheed Martin has a broad range of expertise and experience with advanced beam control, fiber-based spectral beam combining, specialized sensors, and system integration.

Airborne Laser ABL Executive Update 2008 Boeing 747 YAL-1



The United States Air Force awarded a team of Boeing, Northrop Grumman and Lockheed Martin a \$1.1 billion contract to develop and demonstrate a revolutionary laser weapon system to defend against the threat posed by theater ballistic missiles such as the Iraqi Scuds used during Desert Storm. Under the terms of the Program Definition and Risk Reduction (PDRR) contract awarded in November 1996, the three companies, working together as Team ABL, will build and test an Airborne Laser (ABL) weapon system mounted aboard a Boeing 747-400F aircraft. This system will be capable of destroying missiles carrying chemical, biological and nuclear warheads almost immediately after launch and before they would pose a threat to civilian populations and military assets.

Raytheon's High-Power Microwave Weapon Downs Drones

Gas and Electric was interce professor than the fact that energy weapons Sonoma Co plan to burn up California w Electric is operated by and k and also has a large event ir Deborah did also tell Jeff Re California. That video, the cc Youtube.



FEMA Buying Out Flooded Hon IN AGENDA 2





A new video cleared by the Defense Department shows Raytheon's 'Phaser' high-power microwave (HPM) weapon in a demonstration at the U.S. Army Fires Center of Excellence at Fort Sill, Oklahoma. Raytheon used the swarm-destroying Phaser to bring down Flanker and Tempest drones during the live-fire demonstration conducted Sept. 30-Oct. 3, 2013. Three years later, the Defense Department has cleared the footage for public release. Raytheon says it has already reduced the size of the Phaser payload by half and is offering the system up for operational use. Credit: U.S. Army Fires Center of Excellence

DSIAC Webinar: "High-Power, Radio Frequency/Microwave-Directed Energy Weapon Effects"



This webinar will introduce directed energy weapons (DEWs) and their effects ? specifically, high-power, radio frequency/microwave (HPM) DEWs. The presentation will cover what HPM weapons are, the types of weapons ? narrowband and wideband, how the weapons are similar to, but different from traditional electronic warfare (EW) and electromagnetic pulse (EMP), and how the HPM energy couples into a target?s electronics and their effects. We will also cover some of the basic modeling and simulation tools for computing and estimating the probability of target failure as a function of weapon power density and range. Finally, we will show an example of how to determine hardening requirements for a notional helicopter against an HPM weapon.

Too many links to open so
You can find the many lin
her video by opening this

In doing my own research
found the following: "**FEM**
and '**New FEMA**' to **Send**!
the second link about **FEM**
hardly any help to the thc
homes, but there is also t
mobile homes. Here is an
Sierra Club ' the environn
on FEMA when Hurricane
trailers to live in ' has wa
route to victims of the Ca
excessive formaldehyde I
victims."

Exclusive Interview with



Highly Decorated Fire Cap
the possible directed ene
major fires that began in
Napa/Sonoma/Mendocin
weeks after the fires, offi
the origins of these fires.

SANTA ROSA WAS MICRC



US To Increase Budget On Laser & Microwave Weapon




Analyzing Santa Ro:




U.S. military still interested in battlefield lasers and other directed-energy weapons. From truck-mounted lasers to high-powered microwaves that take down small drones, the Army, Navy, and Air Force are all exploring the possibilities. But congressional leaders say for all that interest, the technology's not getting into the field fast enough. Last decade, the Pentagon explored the possibility of using lasers to shoot down nuclear missiles during their boost phase with the expensive Airborne Laser project, and is interested in the idea again. Take the electronics-frying missile CHAMP, Counter-electronics High Power Microwave Advanced Missile Project: Developed by the Air Force Research Laboratory in conjunction with Boeing, and successfully flight-tested in 2012, the missile isn't being fielded by any of the services. Neither is Raytheon's smaller ground-based derivative, which took out two small drones by disabling their electronic systems in a 2013 demonstration. The \$200 million the Senate bill provides could be used to prototype various directed energy weapons at the assistant secretary's discretion, it highlights several 'specific missions in which directed energy could provide solutions to capability gaps,' including fighting off UAVs, rockets, artillery, and mortars. 'We've done a lot of microwave work on the side of being able to send in a cruise missile that knocks out electronics,' Heinrich said. 'That is just as important as the counter-UAV mission. Both of them are pretty critical at the moment.' The Defense Advanced Research Projects Agency and other labs are making moves to test directed energy weapons to tackle these solutions. DARPA just announced a competition to demonstrate systems that could take down swarms of drones a kilometer away.

Wildfire 2017 California-D Untouched! O



Electromagnetic Frequency Weapons / CNN Special Report (1985)



Evidence of Milit Used in 5





**Drone Killing Laser Cannon Live-Fire
(U.S. Navy Tests Futuristic Photon Weapon?LaWS In Action)**



Something turned these house complete combustion... the evi laws of physics for an open air wind speeds were marginal for The fact that a tree is burning , should be of great concern to a physics and chemistry actually open air burn versus a furnace possible outside of a furnace, y observing with temps reaching

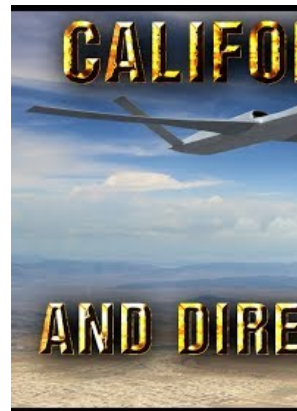
How and Why CA

The Youtube channel (aplanet so here is a copy that I [How and Why C](#)

Here is description that c highly suggests the surpr re-purpose zoning develo mandates.

The United States Navy's futuristic ?directed energy? Laser Weapon System (LaWS) is up and running. The system utilizes photons traveling at the speed of light to superheat and destroy its target. While at this stage designed to defend against drones, the technology has the potential to someday function in missile defense. Official release: ARABIAN GULF (July 14, 2017) ? the Afloat Forward Staging Base (Interim) USS Ponce (AFSB(I) 15) successfully conducted a demonstration of the U.S. Navy's Laser Weapon System (LaWS) on an unmanned aerial vehicle (UAV) in the Arabian Gulf, July 14.

California Gets Cooked | Fi Energy Weapon



Watch Lockheed Martin's laser beam system burn drones out of the sky



Santa Rosa Fires: Ob of Abn



In this video of an August test, Lockheed Martin's ATHENA laser weapon system burns down five drones. Laser weapons have huge advantages for the US military since they are

Branden op Hawaï zijn allesbehalve natuurlijk ontstaan

maandag, 14 augustus 2023 12:10 Hits: 8674



Volgens de media wordt Hawaï geteisterd door de meest dodelijke brand in 100 jaar.

Uiteraard worden deze branden in verband gebracht met klimaatverandering en moet de wereld dringend in actie komen.

De MSM spelen een rol die ze heel graag spelen. Als gecontroleerde propagandakanalen krijgen ze opdracht om de bevolking grote angst aan te jagen betreffende het klimaat.

Dit, omdat er niets beters is om gehoorzaamheid af te dwingen dan angst.

Dus gaan ze bij iedere gelegenheid volledig in overdrive, zoals de Telegraaf: (<https://www.telegraaf.nl/nieuws/1294038050/vs-geteisterd-door-dodelijkste-brand-in-ruim-100-jaar-vuurzee-op-maui-nog-steeds-niet-geblust>)

VS geteisterd door dodelijkste brand in ruim 100 jaar, vuurzee op Maui nog steeds niet geblust. Het aantal dodelijke slachtoffers van de branden op het eiland Maui is opgelopen tot 93, hebben de lokale autoriteiten bekendgemaakt. De branden zijn de dodelijkste in de Verenigde Staten in meer dan honderd jaar. De branden zijn tot nu nog niet helemaal geblust.

De linkse NOS weet onmiddellijk de oorzaak: (<https://nos.nl/artikel/2486301-droogte-wind-en-invasieve-planten-zijn-voedingsbodem-voor-branden-op-maui>)

De eerste boosdoener is de droogte in Hawaï van de afgelopen tijd. "Voorafgaand aan deze branden is er een periode geweest waarin het meerdere maanden behoorlijk droog was", vertelt weerman Peter Kuipers Munneke. "De meerjarige trend laat zien dat dit gebied droger lijkt te worden. Dat is een klimaatsignaal."

Klimaatverandering kan dan ook hebben bijgedragen aan de branden. Het zorgt voor langere, intensere periodes van warmte. Iets wat in Hawaï ook het geval was.

De volgende zin kom je tegen bij Trouw, de Volkskrant, de Gelderlander (<https://www.google.com/search?client=opera&q=Het+vuur%2C+dat+nog+altijd+niet+is+geblust%2C+legde+de+historische+badplaats+Lahaina+grotendeels+in+de+as.+&oe=UTF-8>) enzovoort. Alsof al die publicaties één en dezelfde journalist hebben die al die stukjes schrijft.

Het vuur, dat nog altijd niet is geblust, legde de historische badplaats Lahaina grotendeels in de as. Meer dan 2200 gebouwen raakten beschadigd of verwoest en meer dan 850 hectare land brandde af.

Waar uiteraard niemand naar kijkt is naar een scenario waarbij deze branden moedwillig zijn aangestoken door middel van DEW. Die letters staan voor Direct Energy Weapons.

Dit is niet zo vreemd als het lijkt want er doen zich een aantal vreemde zaken voor.

Wanneer we kijken naar de omstandigheden, dan vallen een paar dingen op: (<https://www.ad.nl/buitenland/dodental-maui-opgelopen-tot-89-om-kondigt-onderzoek-aan-wegens-niet-activeren-sirenes~acd2117e/>)

Volgens het Hawaii Emergency Management Agency (HIEMA) gingen de sirenes op het eiland niet af toen de bosbrand uitbrak. „Niemand van de staat en niemand van de provincie probeerde die sirenes te activeren op basis van onze gegevens”, aldus een woordvoerder tegen CNN.

Een enorme bosbrand en helemaal niemand denkt eraan om de sirenes te gebruiken. Of was er opdracht gegeven om de sirenes niet te gebruiken?

En dan verder: (<https://www.nrc.nl/nieuws/2023/08/11/dodental-natuurbranden-hawai-loopt-op-tot-53-badplaats-lahaina-grotendeels-verwoest-a4171719>)

Aan de westkant van het eiland werd Lahaina van de buitenwereld afgesneden door het vuur.

Wat een toeval, helemaal niemand kan dus zien wat er werkelijk in Lahaina gebeurt.

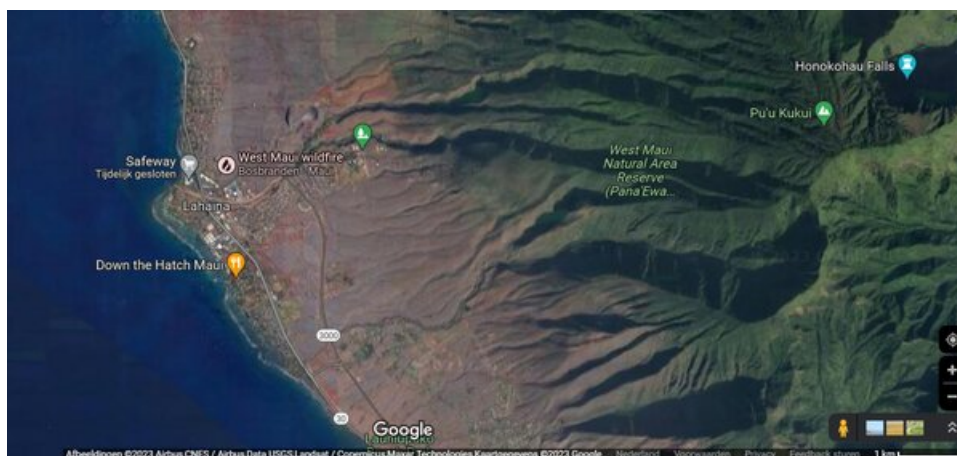
Als het stadje Lahaina bijna volledig is verwoest door bosbranden, dan is het wel handig als er ook bossen in de buurt zijn.

Echter die bossen ontbreken volledig rondom Lahaina.



Notice that Lahaina, Hawaii is NOT surrounded by a forest of trees. The only dense area of trees would b the Maui Kuaia Estate Cacao Farm. Cacao trees are quite small ranging in height between 13 and 26 feet. That small clump of trees on the tree farm separated by a roadway and many hundreds of yards of barren land containing only scrub grass could not cause a massive conflagration alleged to have been caused by wildfires.

Heel bijzonder dat dit stadje in de as is gelegd door een bosbrand, veroorzaakt door klimaatverandering.



(<https://www.google.com/maps/@20.883965,-156.6521757,8218m/data=!3m1!1e3?authuser=0&entry=ttu>)

We schrijven al jaren over de bosbranden in Californië, waarbij het overduidelijk duidelijk is dat deze worden aangestoken door een soort laserwapens.

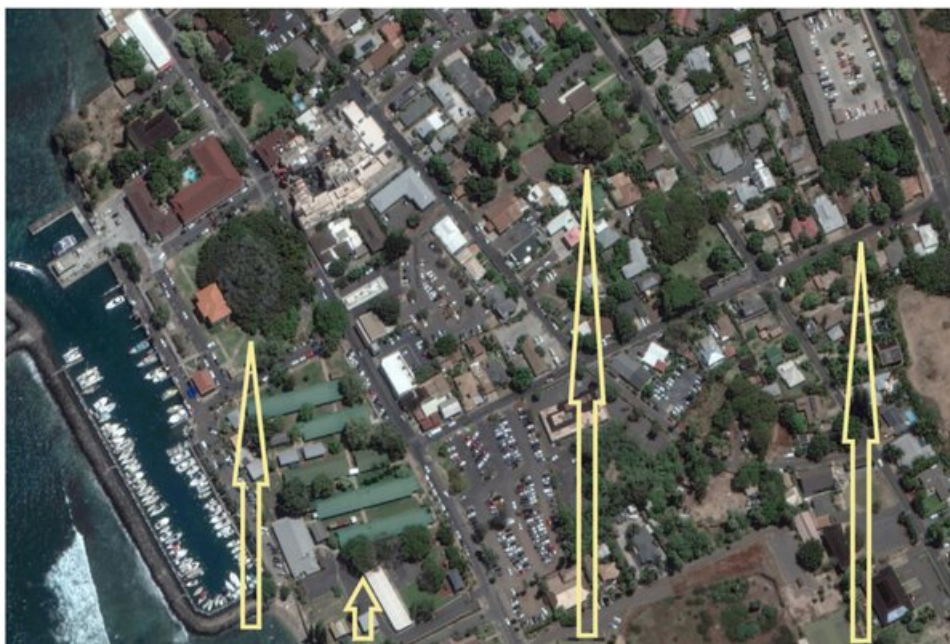
Dit geeft dan het volgende beeld:



Huizen die in de as liggen door de natuurbranden, terwijl de bomen er omheen volledig onaangestast zijn.

Eenzelfde verschijnsel doet zich ook voor in Lahaina. (<https://greatmountainpublishing.com/great-mountain-publishing/>)

Before



Select Examples Where Unburned Trees Are Surrounded by Destroyed Buildings



After

Bosbranden rondom Lahaina, waar zich geen bos bevindt, leggen huizen in de as terwijl je overal grote bomen ziet die niet zijn aangetast door de bosbranden.



Soms lijkt de waarheid echt op een sciencefiction roman:

Er bestaan wapens waar de gemiddelde... <https://t.co/7vP2awgEet> (<https://t.co/7vP2awgEet>)

— Coen Vermeeren (@coenvermeeren) August 13, 2023

(https://twitter.com/coenvermeeren/status/1690633539962732544?ref_src=twsrc%5Etfw)

Bezoek ook eens gezondheidswebwinkel Orjana.nl (<https://Orjana.nl>)

Welk een bijzonder toeval bij de bosbranden op Maui

dinsdag, 15 augustus 2023 14:11 Hits: 3211



We zien bij zogenaamde false flag aanvallen regelmatig dezelfde acteurs opduiken.

Dit keer is er wel een heel bijzondere acteur die een belangrijke rol speelde bij een eerdere schietpartij.

Het aantal doden als gevolg van de 'natuurlijke bosbranden', volgens de MSM veroorzaakt door klimaatverandering, blijft nog steeds stijgen. (<https://www.rtlnieuws.nl/nieuws/buitenland/artikel/5401757/maui-hawai-bosbranden-lahaina-verwoesting-orkaan>)

Het officiële dodental van de bosbranden op Maui is opgelopen tot 99 en zal naar verwachting de komende dagen 'aanzienlijk' stijgen. Dat zegt Josh Green, de gouverneur van Hawaï.

Zo'n 1300 mensen worden nog vermist. Het kan volgens Green nog wel een dag of tien duren voordat het officiële dodental kan worden vastgesteld.

De brand die de historische badplaats Lahaina totaal verwoestte, is nu de dodelijkste bosbrand in de VS in meer dan 100 jaar.

Zoals we in een eerder artikel schreven doen er zich een aantal vreemde dingen voor op Maui en de volgende is wel een heel bizar toeval.

Misschien kunnen sommigen zich nog herinneren dat we in 2017 te maken hadden met een grote schietpartij in Las Vegas. Deze schietpartij waarbij volgens de mainstreamverhalen Stephen Paddock vanuit het Mandalay Bay Hotel op een menigte schoot en dood en verderf zaaide.

Deze schietpartij had alle kenmerken van een false flag operatie.

Toen deze schietpartij plaats vond, was John Pelletier de baas van de politie aldaar.

En waar komen we nu deze John Pelletier weer tegen? Dit keer als politiebaas van de politie in Maui


Maui Police Chief John Pelletier Was Las Vegas Mass Shooting Commander.

We are watching a movie. John Pelletier is an actor.
pic.twitter.com/TU3mD7oATK (<https://t.co/TU3mD7oATK>)


— Stew Peters (@realstewpeters) August 14, 2023
(https://twitter.com/realstewpeters/status/1691143609930625038?ref_src=twsrc%5Etfw)

En wederom is deze John Pelletier betrokken bij een false flag operatie.

Gouverneur Josh Green zegt dat het leek
(<https://twitter.com/realstewpeters/status/1691135174614962176>) alsof er een
vuurbom was geëxplodeerd.




Tijdens de volgens de MSM natuurlijke door klimaatopwarming veroorzaakte
bosbranden zagen mensen vreemde lichten.



Over wat precies de reden is van deze specifieke false flag operatie wordt druk gespeculeerd.

De volgende video die wij kregen toegestuurd via een lezer heeft een mogelijk antwoord op die vraag.

Een complete reset van het plaatsje Lahaina omdat deze is voorbestemd om de eerste smart 15 minuten stad op het eiland te worden.

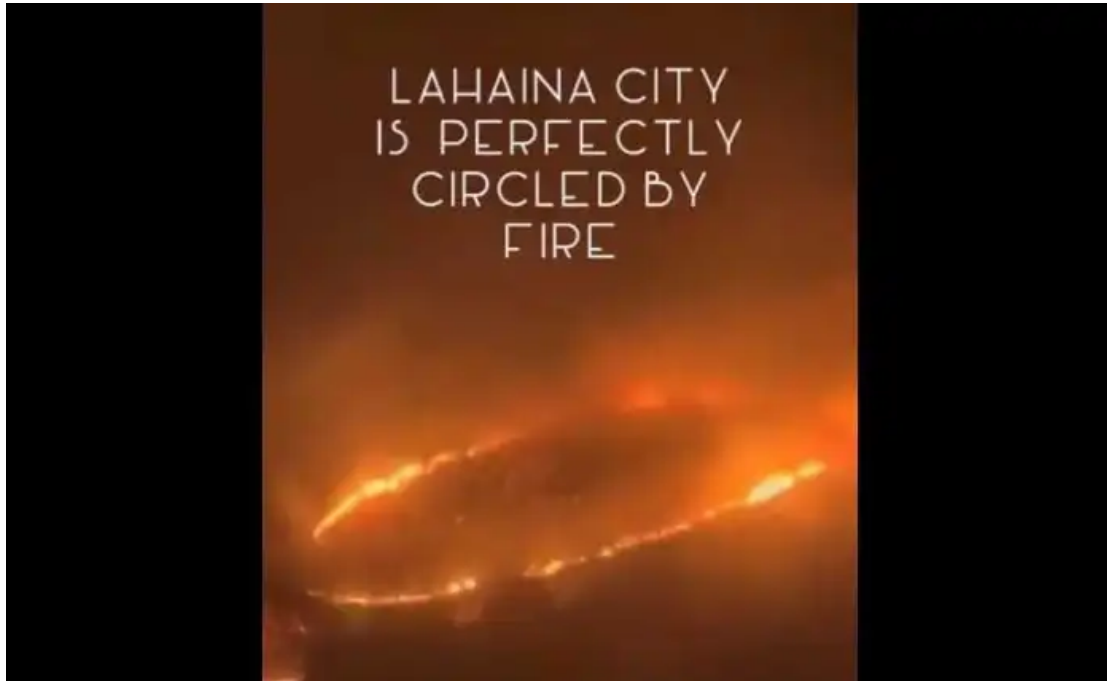


Bezoek ook eens gezondheidswebwinkel Orjana.nl (<https://Orjana.nl>)

Hier zijn een paar dingen die u aan het denken zetten over de Maui-branden



augustus 14, 2023



Sinds de enorme bosbranden vorige week delen van Maui overspoelden, duiken er allerlei samenzweringstheorieën op. Alles, van klimaatveranderingsscenario's tot gerichte energiewapens, kreeg de schuld van de verwoestende vuurzee, schrijft [JD Rucker](#).

Ondernemer en samenzweringstheoreticus [Steve Kirsch](#) heeft een reactie geplaatst op een video die al een paar dagen de ronde doet.

Bekijk dit eens. Bosbranden branden nooit in een perfecte ellips zoals deze. AFAIK, dat is ONMOGELIJK. Deze brand is opzettelijk aangestoken. Waarom praten mensen hier niet over? Het officiële verhaal klopt absoluut niet. [Bekijk alstublieft deze video](#).

CHECK THIS OUT. WILDFIRES NEVER BURN IN A PERFECT ELLIPSE LIKE THIS. AFAIK, THAT IS

IMPOSSIBLE.



THIS FIRE WAS DELIBERATELY SET.

WHY AREN'T PEOPLE TALKING ABOUT THIS? THE OFFICIAL NARRATIVE MAKES ABSOLUTELY NO SENSE. PLEASE WATCH THIS VIDEO.
[HTTPS://T.CO/LL5Y1LRFEC](https://t.co/LL5Y1LRFEC)

– STEVE KIRSCH (@STKIRSCH) AUGUST 13, 2023

PLEASE CAN SOMEONE EXPLAIN TO ME HOW FIRE CAN BURN DOWN BRICKS & MORTAR TO THE GROUND WHILST TREES REMAIN FULLY INTACT?
[PIC.TWITTER.COM/0ARN5J0GCH](https://pic.twitter.com/0ARN5J0GCH)

– CONCERNED CITIZEN (@BGATESISAPYSCHO)
AUGUST 12, 2023

IT'S ALMOST LIKE BUILDINGS HAVE BEEN SPECIFICALLY TARGETED WITH PINPOINT ACCURACY..... [PIC.TWITTER.COM/O2H2FG6ZRK](https://pic.twitter.com/O2H2FG6ZRK)

– CONCERNED CITIZEN (@BGATESISAPYSCHO)
AUGUST 13, 2023

Boten lagen in het water, maar verbrandden nog steeds. Bomen tussen met de grond gelijkgemaakte gebouwen blijven groen en bloeien. Vreemde vormen van de brandplekken zijn onverklaarbaar. Het is niet gek om sceptisch te zijn over het officiële verhaal. In situaties zoals deze, die zo verdacht en ongekend zijn, moeten we er vraagtekens bij zetten. Eigenlijk zouden we alles in twijfel moeten trekken.

Was Maui Hit With Directed-Energy Weapons?

Dutch



Twittergebruiker Eric Spracklen postte een video die de nasleep toonde. De eigenaardigheden waren talrijk en gemakkelijk te zien, zoals bomen die nog groen waren tussen twee gebouwen die tot de grond toe afgebrand waren.

SOMETHING ISN'T ADDING UP ABOUT MAUI AND
THE MEDIA IS ALREADY DONE TALKING ABOUT IT...
TELLS YOU EVERYTHING YOU NEED TO KNOW...
[PIC.TWITTER.COM/F7A9AJ90XQ](https://www.pic.twitter.com/F7A9AJ90XQ)

— ERIC SPRACKLEN (@ERICSPRACKLEN)
AUGUST 13, 2023

Er is hier veel onderzoek te doen. Ik heb gehoord dat de brand een daad was van China, BlackRock, buitenaardse wezens, het Biden-Harris-regime en klimaatveranderingscultussen. Ik heb zelfs een enigszins overtuigend gerucht gehoord dat Noord-Korea erbij betrokken was. Totdat ik genoeg informatie heb om een schuldige aan te wijzen met minstens 50% kans om gelijk te hebben, zal ik geen schuldigen aanwijzen.



Waarschuwing: Door Gates gefabriekeerd kweekt 30 miljoen genetisch gemodificeerde muggen per week om in 11 landen uit te zetten

 Dutch ▼

Of men nu een van de theorieën gelooft of niet, iedereen moet toegeven dat we niet zeker weten wat de branden heeft veroorzaakt en waardoor ze het eiland onverminderd konden verwoesten. Niets van dit alles is logisch. Er lijkt iets vreemds aan de hand te zijn.

Volgens het onderstaande ooggetuigenverslag, ze beweert ze dat het weersysteem uit het oosten kwam, wat nooit voorkomt. Ze verklaart ook dat de schade veroorzaakt was door DEW (Directed Energy Weapons), en dat er veel meer mensen levend verbrand waren in de straten en in het water dan gemeld wordt:

HAWAII FIRE SURVIVOR & WITNESS OFFERS TESTIMONY TO WHAT SHE SAW:-

"THIS WAS NOT A NATURAL DISASTER"

**SO MANY UNANSWERED QUESTIONS – STARTING WITH WHY WERE THE INHABITANTS WARNED.....
PIC.TWITTER.COM/FK1FEHHJJG**

**– CONCERNED CITIZEN (@BGATESISAPYSCHO)
AUGUST 13, 2023**

Zoveel onbeantwoorde vragen inderdaad, en niets is wat het lijkt.

Copyright © 2023 vertaling door Frontnieuws. Toestemming tot gehele of gedeeltelijke herdruk wordt graag verleend, mits volledige creditering en een directe link worden gegeven.

GREAT RESET DOSSIER

Wat was de oorzaak van de Hawaïaanse bosbranden waarbij tientallen doden vielen en de historische stad Lahaina in Maui verwoestten?





augustus 15, 2023



Een groot deel van de historische stad Lahaina, de voormalige woonplaats van ongeveer 12.000 mensen in het westen van Maui, is verwoest door de bosbranden die afgelopen dinsdagavond uitbraken. Er wordt gezegd dat deze tragedie de grootste "natuurramp" in de geschiedenis van Hawaï is, maar niet iedereen is ervan overtuigd dat dit überhaupt een "natuurramp" was. In plaats daarvan gelooft men dat deze werd aangewakkerd door een Direct Energy Weapon (DEW).

De branden verrasten de eilandbewoners en toeristen en sommigen vluchtten zelfs de oceaan in om aan de vlammen te ontsnappen. Duizenden inwoners van Maui werden gedwongen om te evacueren en tragisch genoeg zijn er minstens 99 mensen omgekomen en honderden families zijn ontheemd geraakt. schrijft [Patricia Harrity](#).

"Nu de stroom en de mobiele telefonie in het westen van  Dutch  uitgevallen, weten de functionarissen niet hoeveel mensen die geprobeerd hebben te ontsnappen, nog steeds worden vermist," zeiden de functionarissen die eraan toevoegden dat "de verwoesting zo wijdverspreid is – en zo catastrofaal – dat het moeilijk is om te schatten hoeveel gebouwen tot de grond toe zijn afgebrand of beschadigd, maar ze schatten dat honderden structuren zijn getroffen," aldus CBS.

"Wat we zagen was waarschijnlijk de grootste natuurramp in de geschiedenis van de staat Hawaï," zegt gouverneur Josh Green. Niet iedereen is er echter van overtuigd dat dit überhaupt een "natuurramp" was.

Wat was de echte oorzaak van de bosbranden?


Wat was de echte oorzaak van de bosbranden? Het officiële verhaal van de mainstream media is dat een omgevallen elektriciteitsleiding een klein vlammetje heeft doen ontstaan, dat vervolgens werd aangewakkerd door de krachtige winden van een orkaan, maar wat is nu echt de oorzaak van de enorme bosbranden die een groot deel van het paradijselijke eiland Maui in Hawaï hebben verwoest? Nou volgens Edward Hendrie van [Great Mountain Publishing](#): **Lahaina werd vernietigd door een gericht energiewapen.**



WEF bant natuurlijke conceptie: Tegen 2030 moeten baby's in een laboratorium gekweekt zijn

Lahaina werd vernietigd door een Directed Energy Weapon (DEW)

Er waren enkele vreemde dingen aan de vermeende natuurbrand in Lahaina, Hawaii. Met name de woordvoerder die uitlegde wat er gebeurde was GEEN brandweerfunctionaris of iemand van de lokale overheid met enige kennis van brandbestrijding of noodsituaties. In plaats daarvan vinden we generaal-majoor Kenneth Hara, de bevelvoerende generaal van de Hawaii Army National Guard. Hij verklaarde dat hij niet wist waardoor de

branden ontstonden. Maar hij was van mening dat een laag  Dutch vochtigheidsgraad en harde wind "[de voorwaarden voor de bosbranden hebben gecreëerd](#)". Hij is een legergeneraal; wat weet hij over bosbranden?

Er is reden om de bewering van de generaal in twijfel te trekken. De bosbranden zouden alleen logisch zijn als een woud van bomen de stad Lahaina omringde. Dat is het eerste probleem met het verhaal. Er is geen bos in de buurt van de stad. Op de satellietfoto hieronder is te zien dat de hoogste bomen in de buurt van de stad toebehoren aan de Maui Kuaia Estate Cacao Farm. Cacaobomen zijn vrij klein en variëren in hoogte tussen 4 en 8 meter. Maar deze bomen staan aan de overkant van een snelweg, honderden meters van het dichtstbijzijnde gebouw. Hoe zit het met de bomen in de stad zelf?

Er staan veel bomen in de stad. Maar als we de foto's van de stad na de vermeende brand bekijken, zien we dat de bomen in de stad grotendeels intact zijn. Vreemd genoeg worden gebouwen die zogenaamd door brand zijn verwoest, omringd door bomen die niet door de vlammen zijn aangetast. Er is hier iets anders aan de hand.



Geheime RNM technologie toont aan dat NSA iedereen kan volgen en de hersenen kan beïnvloeden

Dat iets anders is [gerichte energie](#). De gebouwen zijn vernietigd door gerichte energiewapens. Gerichte energiewapens gebruiken microgolven. Ze veroorzaken moleculaire vernietiging van materialen die ze absorberen; hout blijft onaangetast omdat hout heel weinig microgolfstraling absorbeert. Het is vergelijkbaar met hoe u een papieren bord in een magnetron kunt stoppen zonder dat u zich zorgen hoeft te maken dat het in brand vliegt. Maar als u aluminiumfolie in diezelfde magnetron stopt, zal het snel gaan vonken en in vlammen uitbarsten.



Notice that Lahaina, Hawaii is NOT surrounded by a forest of trees. The only dense area of trees would be the Maui Kuaia Estate Cacao Farm. Cacao trees are quite small ranging in height between 13 and 26 feet. That small clump of trees on the tree farm separated by a roadway and many hundreds of yards of barren land containing only scrub grass could not cause a massive conflagration alleged to have been caused by wildfires.

Before



Select Examples Where Unburned Trees Are Surrounded by Destroyed Buildings

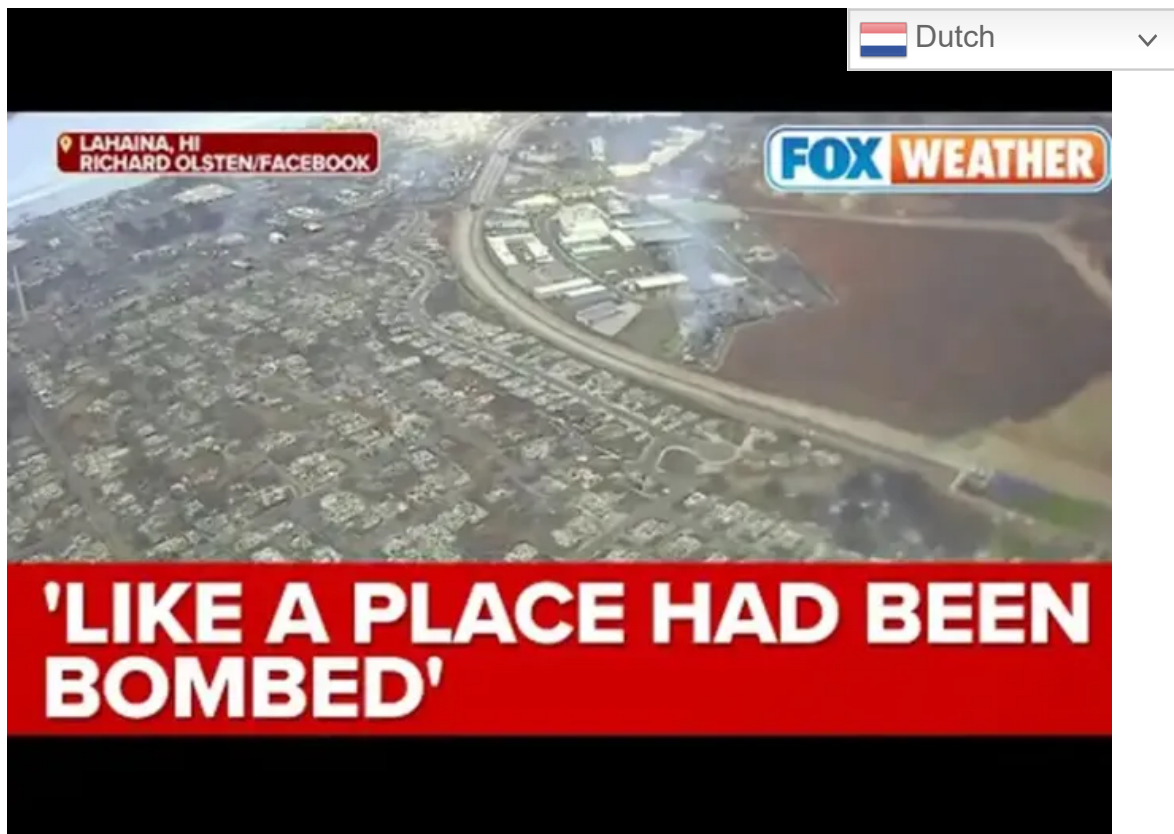


After



The pictures above and below are frames from an aerial video of the alleged wildfires that destroyed the city of Lahaina, Hawaii. The authorities do not know how the alleged fires started. Notice that buildings are leveled, but standing trees surround the destroyed buildings. How could the city have been destroyed by wildfires when the trees in the town are untouched by any flames? Notice in the video frame below there are two buildings completely leveled with unburned trees abutting the buildings. Nearby buildings are untouched by any fire. This is telltale evidence of directed energy weapons.





van [Great Mountain Publishing](#):

De Mensen Worden Wakker en De Waarheid Zal Uitkomen

X, het platform dat officieel bekend staat als Twitter, heeft ook veel berichten gezien met mensen die tot dezelfde conclusie zijn gekomen dat dit geen natuurramp was. Ze zeggen dat de branden te plotseling zijn begonnen en te hevig hebben gebrand om een gewone natuurbrand te zijn en er circuleren ook foto's van wat een inslag uit de lucht lijkt te zijn.


Hieronder vindt u enkele van die berichten:



OK SO Y'ALL HEARD OF MOUNTAIN DEW ... HERE'S BEACH DEWS. FAKEBOOK IS TAKING THIS DOWN AS FAST AS THEY CAN.

[PIC.TWITTER.COM/4R9MV0NR4X](https://pic.twitter.com/4R9MV0NR4X)

– KIERAN MCGARRY (@KIERAN_USA) AUGUST 14, 2023

MY INITIAL SUSPICION 3 DAYS AGO WAS  Dutch
BE FOLLOWED BY A 15 MIN CITY, THE FIRST IN THE
COUNTRY. SEEMS I WAS RIGHT. AND HERE'S SOME
#MAUIFIRE FOOTAGE THAT I'M NOT SUPPOSED TO
SHARE #DEW #DIRECTENERGYWEAPON
[HTTPS://T.CO/ZPFNAFS2AP](https://t.co/zpfnafs2ap)
[PIC.TWITTER.COM/YVVPKGYATE](https://pic.twitter.com/yvvpkgyate)

– PAJAMAS 🏖️ (@DARTH_HOLE) AUGUST 14, 2023

PRIME OCEAN FRONT PROPERTY! THE NATIVES
WOULDN'T SELL TO OPRAH, VANGUARD AND
BLACKROCK!!!

"I'VE BEEN ON MUIAI THE LAST 9 YEARS AND I
KNOW THE GEOGRAPHICAL LOCATION AND HOW
EVERYTHING WORKS"

"THERE WAS NO FUC#ING WAY THAT A HURRICANE
MISSED BIG ISLAND, WENT TO MUIAI AND...
[PIC.TWITTER.COM/O4YBHSICU](https://pic.twitter.com/o4ybshicu)

– JIM FERGUSON (@JIMFERGUSONUK) AUGUST 13,
2023

PROOF DEW HAWAII
[PIC.TWITTER.COM/TETVA83Y5S](https://pic.twitter.com/tetva83y5s)

– MR. GAVIN AKA JUST A GUY (@GAVINGGRIFFIN)
AUGUST 15, 2023

DIRECTED ENERGY WEAPONS DECIMATE AROUND
14,000 HOMES IN PARADISE CA

BREAKDOWN#DIRECTEDENERGYWEAPON
 PIC.TWITTER.COM/MZWZWRYDUS



– REDPILL DRIFTER (@REDPILLDRIFTER) AUGUST
 13, 2023

AND NOW FOR SOME MUSIC.

🎵 THIS IS HOW WE DEW IT 🎵
 PIC.TWITTER.COM/PELKYE6WOE

– MARK (@MARKMAYCOT) AUGUST 11, 2023

Het is misschien nog vroeg, maar de mensen zijn wakker voor het kwaad in deze wereld en zeer binnenkort zal de waarheid aan het licht komen!



**De uitrol van 5G: EMV straling, verwoestende
 gezondheidseffecten, sociale en economische
 gevolgen - Misdaden tegen de Mensheid?**

De kwaadaardige daders hebben oorlog gevoerd tegen nietsvermoedende mooie mensen op het paradijselijke eiland Maui, ze mogen hier niet mee weggkomen Het laatste woord hier is van een Maui-eilandbewoner.

WAIT, WHAT?? IN SPITE OF THE HIGH WINDS AND
 FALLEN POWER POLES, THE ELECTRICITY WAS LEFT
 ON, BUT THE WATER WAS SHUT OFF?

#LAHAINAFIRE #LAHAINAFIRES #LAHAINAPSYOP
 #MAUIPSYOP #MAUI #MAUIFIRE #MAUIFIRES
 #HAWAII #HAWAIIFIRE #HAWAIIFIRES #DEW #WEF
 #THEGREATRESET #AGENDA21
 PIC.TWITTER.COM/KMHHSI4SUUU

– MIRELAMONTE (@MIRELAMONTE) AUGUST 15,
 2023

Globalisten lanceren klimaatterroristische aanval tegen Maui om ruimte te maken voor 'slimme steden'

augustus 15, 2023

artikelen, klimaat

🗨️ 1





Er wordt gevreesd dat honderden mensen om het leven zijn gekomen en hele steden zijn platgebrand in Maui, Hawaï, in wat duidelijk een

klimaatterroristische aanslag is door miljardair-globalisten tegen de inwoners van Hawaï, voornamelijk op het eiland Maui.

Vergelijkbaar met wat we eerder hebben gemeld over branden in het verleden in Californië en Canada, waar het [bewijs overweldigend is](#) dat deze branden helemaal niet natuurlijk zijn, laten foto's en videobeelden die nu uit Maui komen duidelijk zien dat dit GEEN natuurlijke "natuurbrand" is in hun tropische klimaat, terwijl gebouwen en auto's tot as afbranden terwijl bomen en andere houten constructies nog overeind staan.

De oorspronkelijke kop die ik voor dit artikel wilde gebruiken was "Amerikaanse regering lanceert klimaatterroristische aanval op burgers in Maui die levens en eigendommen vernietigen", maar toen besepte ik dat wanneer de meeste mensen aan "regering" denken, ze denken aan degenen die 'gekozen' zijn voor een openbaar ambt, [schrijft Brian Shilhavy](#).

Maar de realiteit is dat de miljardairs en bankiers van de wereld degenen zijn die de acties van de 'regering' beheersen, en nergens is dat zo duidelijk als in Hawaï, de speeltuin en schuilplaats van de rijken en beroemdheden.

 *Oprah Winfrey Has Been Buying Up Land in Maui Like Crazy* 

 *520-acre plot for \$3.89 million (2023)*

 *330 acres for \$2.47 million (2023)*

 *Two 10-acre swaths of land for \$100,000 each (2022)*

IN THE LAST FEW YEARS SHE HAS GONE FROM ABOUT 100 ACRES OF LAND IN MAUI TO... pic.twitter.com/a6klrnJWh0

– Matt Wallace (@MattWallace888) August 14, 2023

Meer dan 10 jaar geleden had ik een diner in Los Angeles met een voormalige senator uit Hawaï om te praten over het 'oorlogsgebied' in Hawaï tussen de grote biotechbedrijven die de landbouw van Hawaï overnamen en degenen die biologische kleinschalige en traditionele landbouwtechnieken waarbij geen giftige chemicaliën betrokken waren.

Net zoals Hawaï het brandpunt was om de VS bij het conflict te betrekken tijdens de Tweede Wereldoorlog, zo lijkt het vandaag de dag het brandpunt te zijn in de landbouwoorlog van de 21e eeuw. Hawaï is tegenwoordig het middelpunt van twee enorm contrasterende methoden om voedsel te produceren: de ontwikkeling van genetisch gemanipuleerde zaden en de ontwikkeling van Koreaanse natuurlijke landbouw.

Biotechnologie, met genetisch gemodificeerde zaden als middelpunt, heeft de voedselvoorziening van de Verenigde Staten overgenomen. Hawaï, met zijn geïsoleerde en ongerepte ecosystemen, is een perfecte proeftuin voor het testen en ontwikkelen van genetische manipulatie door de biotech.

[Hele artikel ...](#)

Nu, 10 jaar later, is het duidelijk dat deze globalisten in Hawaï bezig zijn met het volgende item op hun agenda: nieuwe 'slimme steden' van 15 minuten.

Maar om deze nieuwe steden te bouwen, moeten de bestaande steden, die voornamelijk worden gerund door eigenaren van kleine bedrijven die zich



Larry Ellison : Het leven op het Hawaïaanse eiland van Larry Ellison is zo duur dat alleen de superrijken het zich kunnen veroorloven

Peggy Hall van *The Healthy American* is mijn go-to-person die diep duikt in deze “wilde vuren” die allesbehalve natuurlijk lijken en alle kenmerken hebben van het resultaat van energiewapens.

We hebben [haar werk eerder uitgelicht](#), waaronder het werk van Robert Brame, een forensisch boomverzorger die 38 branden in Californië heeft geanalyseerd en honderden fotografische bewijzen heeft gevonden van ONMOGELIJK normaal brandgedrag.

Je kunt haar werk vinden op verschillende videoplatforms, waaronder [YouTube](#), [Bitchute](#) en [Rumble](#).

Op het moment van schrijven heeft ze al verschillende diepe duiken gemaakt in deze onnatuurlijke branden in Hawaï, met tot nu toe meer dan 3 uur dekking.

Ik heb ze ALLEMAAL in de gaten gehouden bij het opstellen van dit rapport, en als u een idee wilt hebben van wat er op dit moment echt aan de hand is in Hawaï, dan zijn deze rapporten zeker de moeite waard.

Ik heb ze samengevat tot een rapport dat minder dan een uur duurt en zich concentreert op het bewijs dat deze branden niet natuurlijk zijn maar terroristische daden.

...

De toegevoegde bonus voor de daders is dat dit alles opnieuw kan worden toegeschreven aan hun PSYOP-KLIMAATVERANDERING. Dit zou de VN de perfecte gelegenheid bieden om Maui om te vormen tot wat een van de meest dystopische 15 Minute City Island-experimenten zou kunnen zijn.

“Iedereen die een dierbare heeft verloren, wiens huis is beschadigd of vernield, krijgt onmiddellijk hulp”, zei de seniele luier bevuilende ijslikkende pedo-criminele marionet. En de marxistische gouverneur van Hawaï hield de One World Government-partijlijn zoals bevolen, eraan toevoegend dat er geen twijfel over bestond dat de wederopbouw van de stad miljarden dollars en jaren zou kosten.

Zei dat “hulp” en “miljarden dollars”, zoals wederom gefinancierd via belastingdiefstal, zullen worden witgewassen om de 15 Minute City-infrastructuur uit te breken – allemaal om de Hawaiianen te “beschermen” tegen toekomstige “klimaatrampen” en “pandemieën”.

Bonus tweets



In januari was er op Maui een conferentie om Maui te veranderen in een smart island. Het hele eiland zou opnieuw worden ingericht, de hele economie moet op electriciteit gaan draaien. <https://t.co/plemSKgaiZ>

– Hans de Groot (@grobun) August 13, 2023



This is what the Governor of Hawaii has to say about the wildfire in Lahaina, Maui.

They always tell you...pic.twitter.com/issWXvoKhM

– DD Denslow  (@wolsned) August 13, 2023

 *Locals in Maui Were Refusing To Sell Their Land To The Elites* 

 *The Part of The Island Mainly Destroyed By The Fires Was Prime Area Right Next To Lavish Mega-Mansions* 

 *Now, A Lot of Those Locals Are Forced To Sell Their Land and Many Tragically Died in The Flames*  ...
pic.twitter.com/R7a9yDI4CI

– Matt Wallace (@MattWallace888) August 13, 2023

Anyone recognize this man? Maui Police Chief John Pelletier was also incident commander for the 2017 Las Vegas shooting.

They'll tell you this is just a coincidence.

pic.twitter.com/pal4Qu0ph6

– TaraBull  (@TaraBull808) August 14, 2023

MAUI – Never let a good disaster go to waste. Built back better will mean build back SMART.

But don't worry UBI will help all citizens who register for Digital ID.

Keep watching. pic.twitter.com/710FNeZqkE

– Bernie's Tweets (@BernieSpofforth) August 14, 2023

Help ons de censuur van BIG-TECH te omzeilen en volg ons op Telegram:

Telegram: t.me/dissidenteen




[Lees meer](#)

Werden de branden op Hawaii veroorzaakt door Directe Energie Wapens, 'Spacelasers' ?

richten op de toeristenindustrie van het eiland, worden afgebrand.

Deze toekomstige gevangeniskampen worden aan het publiek op de markt gebracht als “paradijzen” – hoe passend voor Hawaï.



00:01



Hawaiiaanse levens betekenen niets voor deze globalisten, net zoals er veel mensen werden vermoord in Hawaï tijdens de aanval op Pearl Harbor, wat gebeurde met de volledige toestemming van de Amerikaanse regering om de goedkeuring van het publiek te krijgen om de Tweede Wereldoorlog in te gaan en de bankrekeningen van de bankiers en degenen die massavernietigingswapens vervaardigen in de VS.

En we kunnen namen noemen als het gaat om de globalisten die Hawaï vandaag besturen.

Michael Dell : Tech-miljardairs strijden om het beste resort in Hawaï

Paul Simon : Paul Simon doneert netto-opbrengst van \$ 1,1 miljoen aan milieugroepen in SF en Maui

Jimmy Buffett en Jensen Huang, CEO van Nvidia : hoe de miljardairs met huizen op Maui reageren op de bosbranden op het eiland

EBay-oprichter Pierre Omidyar, Salesforce-baas Marc Benioff, Oprah, Jeff Bezos, Peter Thiel en Mark Zuckerberg (onder vele anderen): **Waarom alle miljardairs naar Hawaï verhuizen**

De politicus die ze hebben (geselecteerd) om hun 'groene' klimaatplannen voor Hawaï uit te voeren, is gouverneur Josh 'Green', die een paar weken geleden een keynote-toespraak hield bij de Verenigde Naties waarin hij uitlegde hoe Hawaï de eerste staat in de VS, en de eerste plaats in de hele wereld, die is overgestapt op "100% hernieuwbare energie" en de duurzame economische plannen van het WEF heeft uitgerold.



00:00





00:02



De 'TweedeSlimsteManterWereld' speculeert ook dat de verwoesting opzettelijk was om Slimme Steden aan te kunnen leggen:

De democratische gouverneur van Hawaï, Josh Green, verklaarde dat dit de grootste natuurramp in de geschiedenis van de staat is en concludeerde:

Het lijkt wel een bom en er ontstond brand, als ik mag. En al die gebouwen zullen vrijwel opnieuw moeten worden opgebouwd.


Wat als het geen bom was die afging, maar een Directed Energy Weapon (DEW) werd ingezet om dit tropische paradijs om te vormen tot een toekomstig dystopisch VN-project?

Wanhopige inwoners plunderen bedrijven en beroven mensen onder schot, zeggen inwoners van Maui

augustus 15, 2023

artikelen

🗨️ 0



Wanhopige overlevenden van de branden in Lahaina, Hawaï, plunderen en beroven mensen onder schot terwijl ze wachten op voedsel en onderdak in de nasleep van de bosbranden in Maui, zeiden Hawaïaanse lokale bewoners.

“Er is enige politie aanwezig. Er is een kleine militaire aanwezigheid, maar ‘s nachts worden mensen onder schot beroofd”, vertelde Matt Robb, mede-eigenaar van een Lāhainā-bar genaamd The Dirty Monkey, [aan Business Insider](#).

Robb voegde eraan toe: “Mensen worden verkracht en beroofd. Ik bedoel, ze gaan door huizen – en dan is het overdag een puin hoop. Dus waar is de steun? Ik denk niet dat onze regering en onze leiders op dit moment weten hoe ze hiermee om moeten gaan of wat te moet doen.”

Bewoners spraken met lokale nieuwsuitzendingen terwijl ze wachten op reddingsploegen om voedsel, water, luiers en andere benodigdheden te bezorgen. Velen die alles zijn kwijtgeraakt, worden wanhopig.

Eigenaar van restaurant Coconut Caboose Jeremy Aganos, een van de bedrijven die de branden heeft overleefd, vertelde KITV dat het “een totale chaos” is voor degenen die hulp zoeken. Zijn bedrijf werd aangevallen door plunders, zei hij.



[Lees meer](#)

Flashback - Oprah Winfrey koopt 870 hectare in Maui voor \$ 6,6 miljoen


Een andere inwoner van Lahaina, Barrett Procell, vertelde het nieuwsstation dat hij en zijn vrouw nu dakloos zijn en gedoneerde kleding dragen. Hij zei dat hij de wanhopige maatregelen begrijpt die sommige overlevenden van Lahaina nemen, [meldt Hal Turner](#).

“Als je kinderen hier liggen te verhongeren nadat ze bijna dood zijn verbrand en de politie mensen niet toestaat dat hulpgoederen worden gebracht, kun je wanhopige maatregelen nemen. Het is jammer dat mensen nu plunderen, maar het gaat erom ze te helpen.” en ze niet schelden, ‘zei hij.

Een inwoner van Oregon die naar binnen vloog om bewoners te helpen, werd kort na zijn aankomst onder schot beroofd, meldde KITV.

Een gebruiker van X, voorheen Twitter, schreef zondag: “Er vinden plunderingen plaats in de stad Lahaina. Het enige dat overbleef van het huis van mijn oom was een brandvrije kluis. Familie ging gisteren het pand controleren en ontdekte dat de kluis was opengebroken van hun bezittingen verdwenen.”

Een andere gebruiker schreef vrijdag dat “plunderingen uit de hand lopen”.

Apparently Maui Police Officers blockaded the escape and evacuation routes 

The police officer said

*"I'm under order to keep them here" #Hawaii #hawaiifires
#LahainaFires #MauiFires #lahaina #Maui #Prayformai
pic.twitter.com/GPixxW7vJ3*

– T R U T H P O L E (@Truthpole) August 15, 2023

Vertegenwoordigers van de politie van Maui en het kantoor van burgemeester Richard Bissen van Maui County reageerden niet onmiddellijk op verzoeken om commentaar.

Aivazian en Robb vertelden Insider dat ze geloofden dat de burgemeester, die beperkt publiekelijk commentaar heeft gegeven op de tragedie, had gefaald in zijn reactie op de noodsituatie.

“Ik denk dat het de schuld van de burgemeester is,” zei Aivazian. “Als hij het had gevraagd, hadden ze daar mariniers en kustwachten klaarstaan en hij stuurde ze niet. Waarom zou de FBI ze niet sturen? De burgemeester vroeg het niet en de gouverneur drong niet aan. Ik bedoel, wat doen ze daar ~~in godsnaam?~~ Ze hangen gewoon rond op het strand.”

Robb voegde eraan toe: “Er is veel bloed vergoten vanwege de manier waarop de straten werden afgesloten door de politie.”



[Lees meer](#)

Globalisten lanceren klimaatterroristische aanval tegen Maui om ruimte te maken voor 'slimme steden'

Help ons de censuur van BIG-TECH te omzeilen en volg ons op Telegram:

Telegram: t.me/dissidenteen



[Lees meer](#)

Werden de branden op Hawaii veroorzaakt door Directe Energie Wapens, 'Spacelasers' ?

Ongepaste 'boemer Hitler- en nazivergelijkingen' verdwijnen in de prullenbak, en –

Topklimaatwetenschapper: 'Global Warming'-crisis is een verzinsel

augustus 11, 2023

artikelen, klimaat

🗨️ 1



Een van 's werelds meest invloedrijke klimaatwetenschappers heeft een explosieve bekentenis gedaan en het publiek gewaarschuwd dat beweringen over een "crisis" rond de zogenaamde "opwarming van de aarde"

“verzonnen” zijn. Judith A. Curry is een Amerikaanse klimatoloog en voormalig voorzitter van de School of Earth and Atmospheric Sciences aan het Georgia Institute of Technology, schrijft dr. Peter F. Mayer.

Curry is al jaren een van de leidende stemmen die waarschuwen dat de aarde wordt geconfronteerd met een “noodsituatie” als gevolg van zogenaamd “*door de mens veroorzaakte klimaatverandering*”. In de afgelopen maanden zijn de apocalyptische waarschuwingen van de bedrijfsmedia voor een “klimaatcrisis” dramatisch toegenomen.

Er wordt ons verteld dat “klimaatverandering” een “crisis” is, dat er een “*overweldigende wetenschappelijke consensus*” is en dat iedereen die dat in twijfel durft te trekken een “complottheoreticus” en klimaatontkenner is .

In een gesprek met de [New York Post](#) legde Curry uit dat de “wetenschap” was verzonnen om het publiek bang te maken door te denken dat we een “klimaatcrisis” moeten aanpakken.

“Het is een verzonnen consensus”, zei Curry tegen de New York Post.

Ze onthult dat wetenschappers prikkels van “roem en fortuin” nastreven die hen ertoe brengen de veronderstelde risico’s te overdrijven of zelfs te verzinnen. Volgens Curry is een van de gemakkelijkste en meest effectieve manieren voor klimaatwetenschappers om ‘roem en fortuin’ te verwerven, door valse beweringen te doen die het weer in verband brengen met ‘opwarming van de aarde’.

Curry weet precies hoe de “klimaatwetenschap”-industrie werkt, en heeft zelf de “opwarming van de aarde”-hysterie verspreid . Ze was ooit de lieveling van

de bedrijfsmedia na het publiceren van een studie die een dramatische toename van de orkaanintensiteit leek aan te tonen.

“We ontdekten dat het percentage orkanen van categorie 4 en categorie 5 was verdubbeld”, zegt Curry. “Dat werd opgepikt door de media, en toen realiseerden de klimaatalarmisten zich: ‘Oh, je kunt het zo doen.’”

De “intensere” orkanen die ze in haar bevindingen rapporteerde, gaven al snel een boost aan alarmisten. Toen haar werk echter wereldwijde erkenning kreeg nadat het in verband werd gebracht met ‘klimaatverandering’, gaf Curry toe dat ze genoot van de rit op de groene agenda.

“Ik werd geadopteerd door de milieugroeperingen en de bangmakers en behandeld als een rockster”, zegt Curry. “Ik werd overal naartoe gevlogen om politici te ontmoeten.”

Maar toen wezen sommige onderzoekers op hiaten in hun onderzoek door de nadruk te leggen op jaren met weinig orkanen. *“Ik deed onderzoek als een goede wetenschapper”,* zegt Curry. En ze beseftte dat de critici gelijk hadden.

“Een deel ervan waren slechte data”, gaf ze toe. *“Een deel daarvan is natuurlijke klimaatvariabiliteit.”*

Curry was de ongewone onderzoeker die naar de kritiek op haar werk keek en eigenlijk concludeerde: *“Ze hadden een punt.”*

Toen leerde het Climategate-schandaal hen dat andere klimaatwetenschappers niet zo ruimdenkend waren. Agressieve pogingen van alarmistische wetenschappers om gegevens te verbergen die suggereren dat klimaatverandering geen crisis is, zijn aan het licht gekomen in gelekte e-mails.

“Lelijke dingen”, zegt Curry. Omzeilen van Freedom of Information Act-verzoeken. Proberen tijdschriftredacteuren te ontslaan. Dit deed Curry beseffen dat er een “klimaatveranderingsindustrie” is die alarmisme beloont.

“De oorsprong gaat terug naar het...VN-milieuprogramma”, zegt Curry. Sommige functionarissen van de Verenigde Naties waren gemotiveerd door ‘antikapitalisme’, onthulde ze. “Ze haatten de oliemaatschappijen en gebruikten de kwestie van klimaatverandering om hun beleid te sturen”, legt Curry uit.



[Lees meer](#)

"De wereld warmt niet langer op - hij begint nu te koken" - Knettergekke VN-dictator Guterres

In 1988 richtten de VN het Intergovernmental Panel on Climate Change (IPCC) op. *“Het IPCC moet zich niet richten op de voordelen van opwarming”,* zei Curry. *“Het mandaat van het IPCC was om te zoeken naar gevaarlijke door de mens veroorzaakte klimaatveranderingen. Dat is waar de nationale financieringsorganisaties alle financiering naartoe sturen, in de veronderstelling dat er gevaarlijke implicaties zijn.”*

Onderzoekers kwamen er al snel achter dat de enige manier om aan geld te komen is door alarmerende beweringen te doen over ‘door de mens veroorzaakte klimaatverandering’. Op deze manier ontstaat er een “kunstmatige consensus”. Zelfs als een scepticus financiering krijgt, is het moeilijker om te publiceren omdat de redacties van de tijdschriften alarmerend zijn.

“Als je door wilt groeien in je carrière, b.v. aan een prestigieuze universiteit, met een hoog salaris, grote laboratoriumruimte, veel beurzen en de leiding van een instituut, dan was er maar één weg.”

Dat is precies wat we nu hebben: een enorm, federaal gefinancierd klimaatalarmisme-complex. Beweringen over een “klimaatcrisis” worden verspreid door regeringen en hun handlangers in de media over de hele wereld om de doelstellingen van de groene agenda van het World Economic Forum (WEF), de Verenigde Naties (VN), de Wereldgezondheidsorganisatie (WHO) en andere niet-gekozen globalistische organisaties. Om deze doelen te bereiken, zijn meestal plannen nodig om de kwaliteit van leven voor de meeste mensen drastisch te verminderen en tegelijkertijd de belastingen te verhogen om ‘de planeet te redden’.

Curry is echter niet de eerste gerenommeerde wetenschapper die zich onlangs heeft uitgesproken. Zoals Dissident [berichtte](#), heeft Dr. John Clauser, mede-winnaar van de Nobelprijs voor Natuurkunde in 2022 en een van ‘s werelds meest vooraanstaande autoriteiten op het gebied van kwantummechanica, zich ook uitgesproken om het publiek te waarschuwen dat het verhaal van de “klimaatcrisis” dat door de mondiale elite en hun medestanders in de bedrijfsmedia wordt verspreid, een hoax is.



[Lees meer](#)

Nobelprijswinnaar Dr. John Clauser zegt dat er GEEN klimaatcrisis is... het is allemaal bedrog voor politieke doeleinden

Help ons de censuur van BIG-TECH te omzeilen en volg ons op Telegram:

Telegram: t.me/dissidenteen



[Lees meer](#)